Piano Paesaggistico

Ambiti 6-7-10-11-12-15 Caltanissetta

REPUBBLICA ITALIANA

Regione Siciliana

Assessorato dei Beni Culturali
e dell'Identità Siciliana
Dipartimento dei Beni Culturali
e dell'Identità Siciliana

Soprintendenza per i Beni Culturali ed Ambientali di Caltanissetta

Progetto finanziato con
P.O.R. Sicilia 2000-2006 Misura 2.02 Azione C

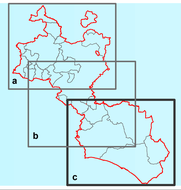

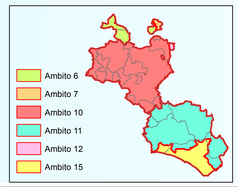

Piano Paesaggistico

Ambiti 6-7-10-11-12-15 Caltanissetta

tavola **9.C**

Scala di stampa 1:50.000

Ambiti regionali 6, 7, 10, 11, 12 e 15 ricadenti nella provincia di Caltanissetta

Carta di Analisi

Sistema antropico

Crescita urbana

DIPARTIMENTO DEI BENI CULTURALI
E DELL'IDENTITA' SICILIANA
Il Dirigente Generale
dott. Gaetano Pennino
SERVIZIO PIANIFICAZIONE PAESAGGISTICA
Il Dirigente Responsabile
dott. Michele Buffa

SOPRINTENDENZA PER I BENI CULTURALI ED AMBIENTALI
DI CALTANISSETTA

COORDINAMENTO GENERALE
dott. Lorenzo Guzzardi - Soprintendente per i Beni Culturali ed Ambientali
arch. Giuseppe Saggio - Responsabile U.O.7 Sezione per i beni paesaggistici

COORDINAMENTO TECNICO-SCIENTIFICO
arch. Salvatore Guaili
arch. Angelo Alù

CONTRIBUTI TECNICO SCIENTIFICI

arch. Amos Alessi
arch. Assunto Cerami
arch. Ettore Dimauro
dott.ssa Patrizia Giardina
dott. Giorgio Giordano
dott. Carmelo Lombardo
dott. Antonello Sanfilippo
arch. Stefania Turchio

CONSULENZA SCIENTIFICA

dott. Maurizio Bombace
arch. Mario Cassetti
ing. Amedeo Falci
dott. Arcangelo Martorana
ing. Ilenia Sanguedolce
A.T.I. Ecosfera-Etaros-Ecopolis
dott.ssa Carla Palermo
dott. Marina Congiu
dott. Lavinia Sole
dott. Calogero Riggi
arch. Barbara Salerni
prof. Rita Cedrini
dott. Giuseppe Giunta
dott. Calogero Spezio

OSSERVATORIO REGIONALE PER
LA QUALITA' DEL PAESAGGIO

Presidente
Assessore BB.CC.
Componenti
Dir. Generale Dipartimento BB.CC.
Dir. Generale Dipartimento Urbanistica
Avvocato Distrettuale dello Stato
prof. Giuseppe Barbera
prof. Pietro Busetta
prof. Salvatore Cannizzaro
prof. Maurizio Carta
ing. Maurizio Erbicella
dott. Giuseppe Girado
prof. Paolo La Greca
arch. Maurizio Oddo
ing. Gianluigi Pirrera
arch. Marcello Antonino Renda
ing. Sergio Rodi
arch. Calogero Segreto
prof. Giuseppe Trombino
avv. Paolo Tuttolimondo
sig. Gianfranco Zanna

Elaborato allegato al Piano Paesaggistico degli Ambiti regionali 6, 7, 10, 11, 12 e 15 ricadenti nella provincia di Caltanissetta redatto ai sensi dell'art.143 del D.Lgs. 22.01.2004, n.42 e s.m.i., approvato con D.A. 1858 del 2 luglio 2015

L'ASSESSORE
(Antonio Purpura)

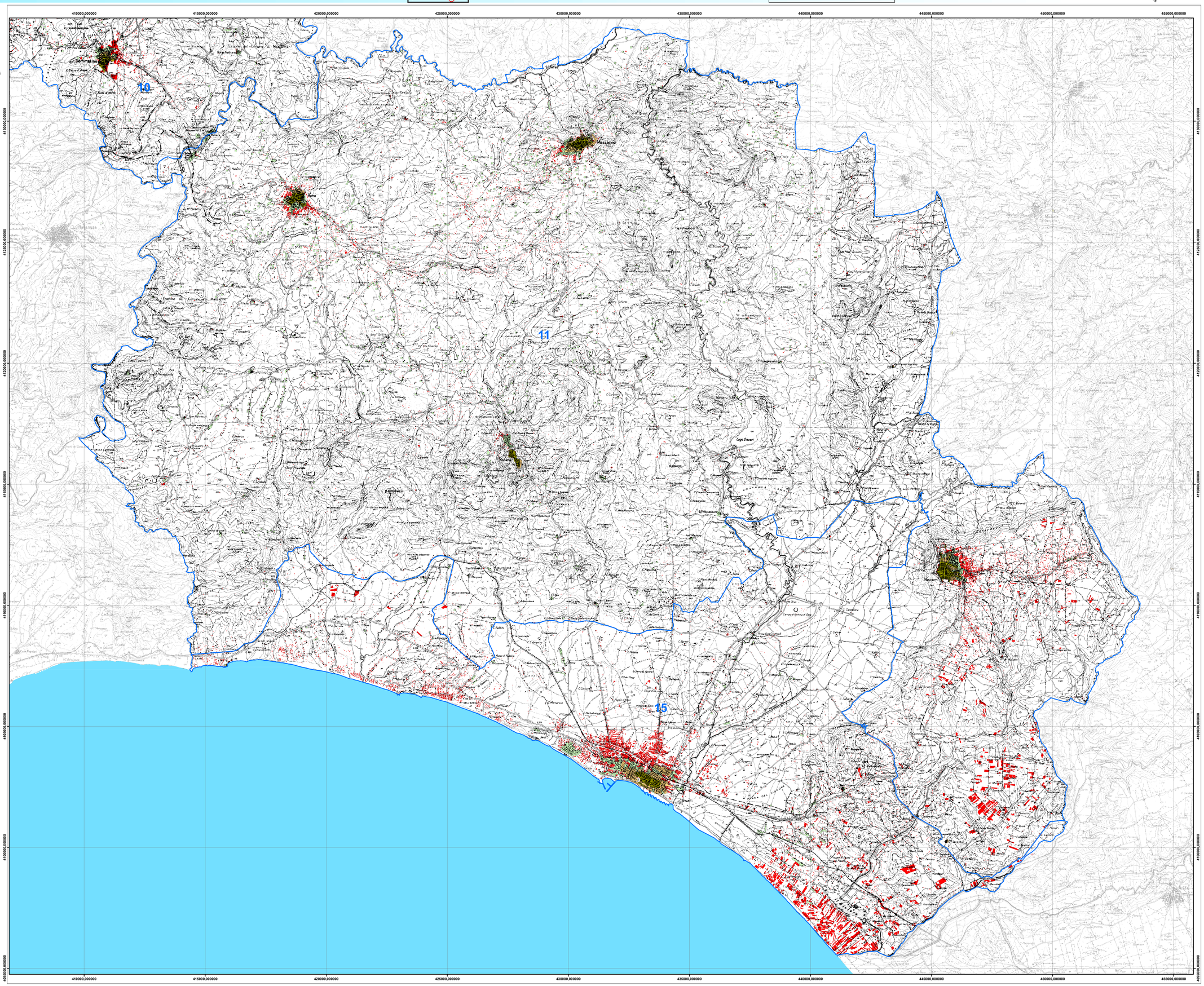

Legenda

Ambiti regionali

Crescita urbana

- Crescita urbana al 1860
- Crescita urbana al 1955
- Crescita urbana al 1968/75
- Crescita urbana al 1999